



**КОМИТЕТ ИМУЩЕСТВЕННЫХ ОТНОШЕНИЙ
АДМИНИСТРАЦИИ ПЕРМСКОГО МУНИЦИПАЛЬНОГО ОКРУГА**

РЕШЕНИЕ
о размещении объектов № 1414

Пермский край
Пермский округ

31.05.2024

Комитет имущественных отношений администрации Пермского муниципального округа разрешает Акционерному обществу «Газпром газораспределение Пермь» (ИНН 5902183841, ОГРН 1025900512670, почтовый адрес: 614000, г. Пермь, ул. Петропавловская, 43)

размещение объекта «газопровод давлением до 1,2 Мпа, для размещения которого не требуется разрешения на строительство»

на землях государственная собственность на которые не разграничена

на срок 1 год

Местоположение: Пермский край, Пермский муниципальный округ, п. Сылва, ул. Свердлова, к дому 29/1

Приложение: схема предполагаемых к использованию земель или части земельного участка.

Особые условия использования:

1. При размещении объекта учесть параметры ширины проезда улично-дорожной сети, во избежание сужения полосы отвода дороги.
2. Получение разрешения на производство земляных работ.

Заместитель председателя комитета



(подпись, печать)

М.В. Королева

Схема предполагаемых к использованию земель или части земельного участка


Объект: Газопровод давлением до 1.2 Мпа, для размещения которого не требуется разрешения на строительство
 Местоположение: расположенных по адресу: Пермский край, м.о. Пермский, п. Сылва, ул. Свердлова, к домк 29/1
 Площадь земель или части земельного участка, кв.м.: 46
 Категория земель: земли населенных пунктов
 Вид разрешенного использования: -

Каталог координат, м


№ точки границы	X	Y
н1	521794.98	2259977.83
н2	521795.07	2259975.58
н3	521795.14	2259971.12
н4	521803.88	2259971.37
н5	521803.74	2259976.36
н6	521797.02	2259976.18
н7	521795.28	2259978.10
н1	521794.98	2259977.83

Описание границ смежных землепользователей:
 От точки н1 до точки н2 - земельный участок с кадастровым номером 59:32:0050027:3973
 От точки н2 до точки н3 - земельный участок с кадастровым номером 59:32:0050027:15424
 От точки н3 до точки н1 - земли общего пользования

Условные обозначения:

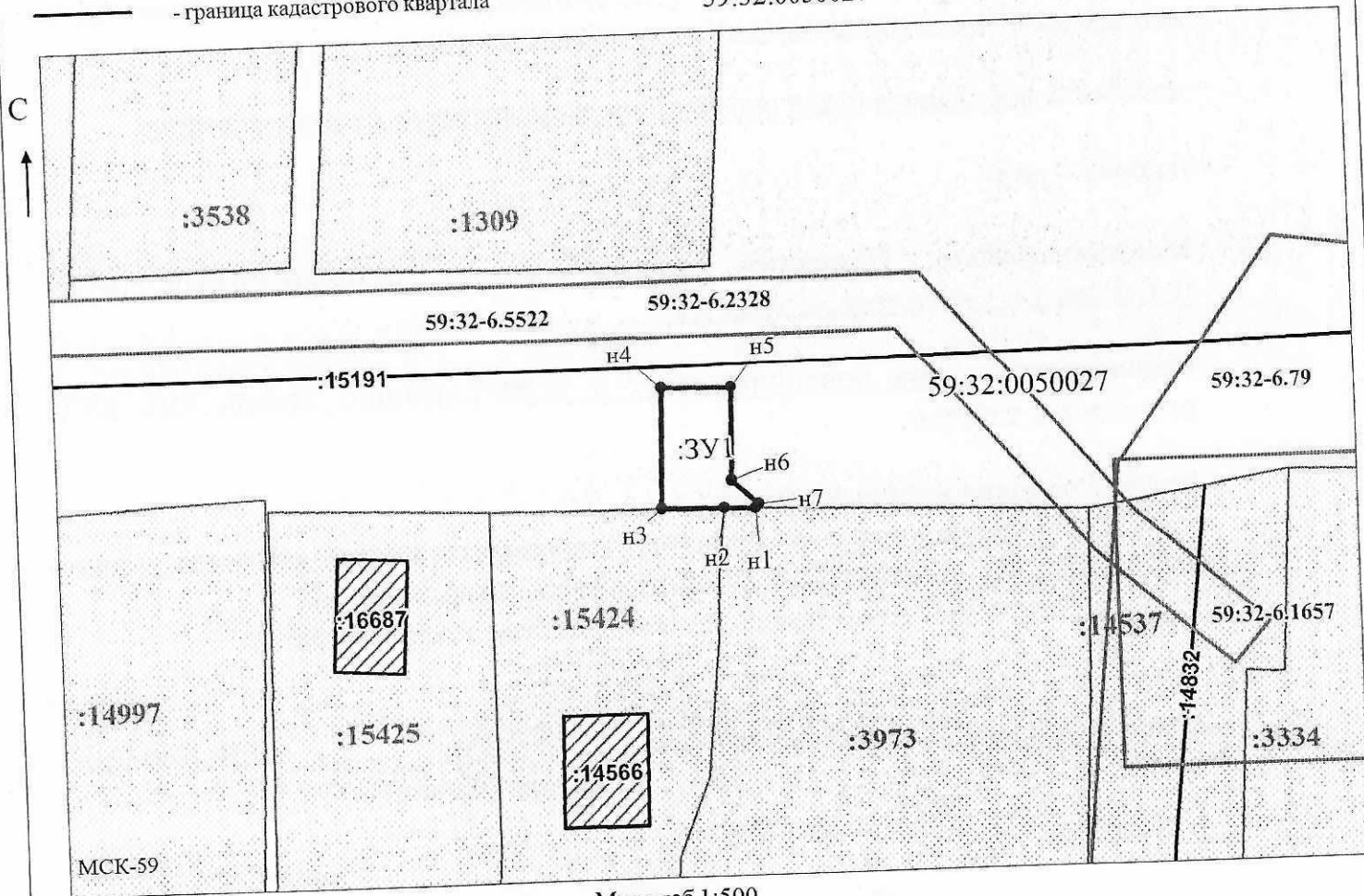


- предполагаемый участок земель, на которых планируется размещение объекта
 - границы и номер земельного участка, сведения о которых внесены в ЕГРН
 - границы и номер объекта капитального строительства, сведения о которых внесены в ЕГРН
 - граница кадастрового квартала



- зоны с особыми условиями использования территории, сведения о которых внесены в ЕГРН
 - обозначение запрашиваемого земельного участка
 - характерная точка границ земель или части земельного участка

59:32:0050027 - номер кадастрового квартала



Масштаб 1:500
/ Осипова А.Д.

Заявитель: _____ (подпись, расшифровка подписи)

МП

(для юридических лиц и индивидуальных предпринимателей)